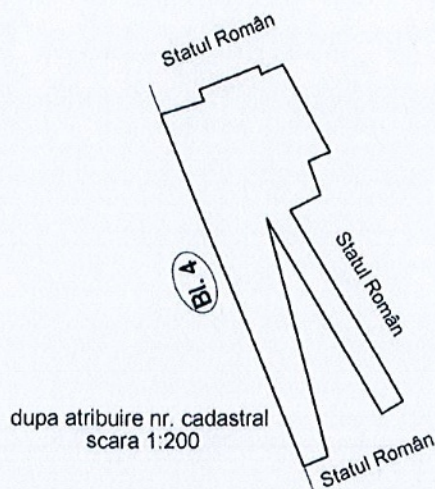
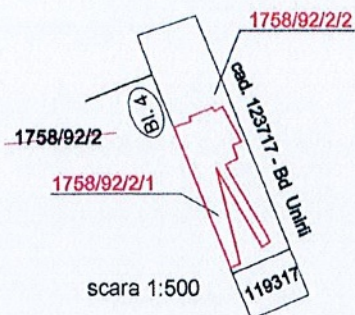


PLAN DE AMPLASAMENT SI DELIMITARE

a imobilului cuprins in CF 118357 Baia Mare, din nr. topo. 1758/92/2;
din localitatea Baia Mare, bd. Unirii, nr. 4/2 - intravilan - UAT Baia Mare




Nr. topo.	Suprafata		PROPRIETAR	Nr. CADASTRAL atribuit	Suprafata	
	ha	mp.			ha	mp.
1758/92/2/1	-	27	Municipiul Baia Mare (domeniul privat)		-	27

SITUATIA ACTUALA					SITUATIA VIITOARE				
Nr. C.F.	Nr. topo.	Suprafata		PROPRIETAR	Nr. topo.	Suprafata		PROPRIETAR	
		ha	mp.			ha	mp.		
118357	1758/92/2	-	79	Statul Român	1758/92/2/1	-	27	Municipiul Baia Mare (domeniul privat)	
					1758/92/2/2	-	52	Statul Român	
TOTAL:		-	79		-	79			

Executant: ing
Confirm executarea măsurătorilor la teren,
corectitudinea întocmirii documentației cadastrale și
corespondența acesteia cu realitatea din teren

Semnătura electronică
Serie RO-B-F, nr. 1234/2010



Data: Martie 2026

Inspector
Confirm introducerea imobilului în baza de date integrată
și atribuirea numărului cadastral
Ștampila BCPI
Semnătura și parafa
Data: